

# 1. Essener Judo-Club 1950 e.V.



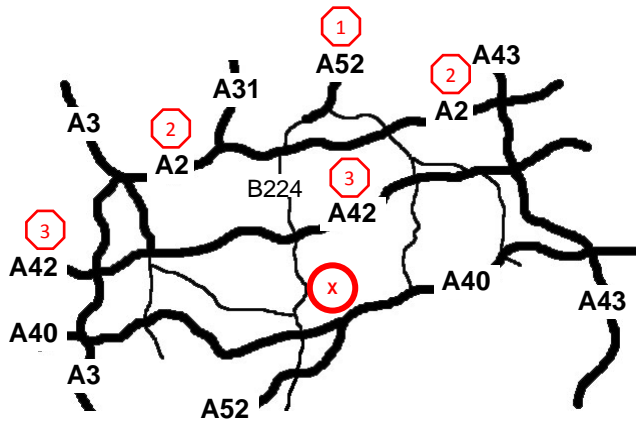
## Wegbeschreibung



Trainingshalle (1-fach Sporthalle): Engelbertstr. 4, 45127 Essen (Zentrum)

Wettkampfhalle nebenan (3-fach Sporthalle): Gustav-Hicking-Str. 7, 45127 Essen (Zentrum)

ACHTUNG Umweltzone

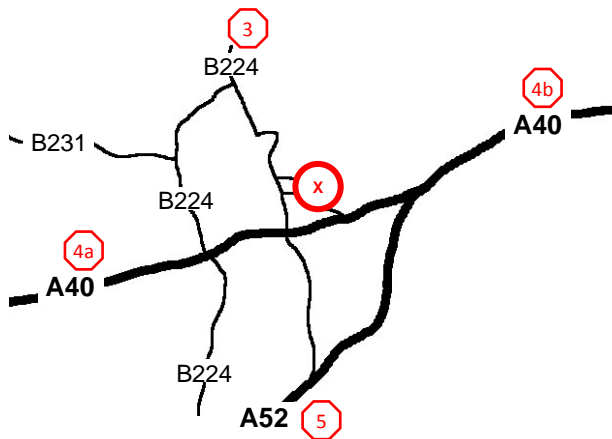


### Anfahrt aus Norden:

① von der A52: geradeaus auf die Essener Straße (B224) in Richtung Essen (*weiter siehe A2*)

② von der A2: Anschlussstelle (5) Essen/Gladbeck abfahren in Richtung Essen, B224 auf die Essener-Straße, nach ca. 3,5 km weiter geradeaus auf die Braukstraße (B224), nach weiteren 800m weiter geradeaus auf der Gladbecker Straße (B224), dieser weiter folgen nach ca. 1,4km kreuzt die A42 (*weiter siehe A42*)

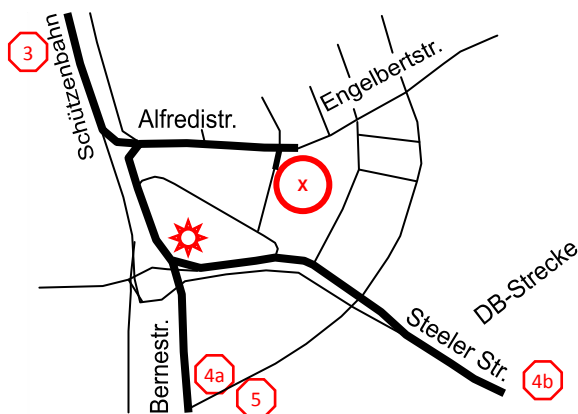
③ von der A42: Autobahnkreuz (13) Essen-Nord abfahren in Richtung Essen, B224 auf die Gladbecker Straße, nach ca. 450m kommt das Ortseingangsschild von Essen, den Straßenverlauf ca. 3,5 km weiter folgen. An der großen Kreuzung weiter geradeaus auf die Gladbecker Straße Richtung Zentrum (**nicht** der B224 folgen!), nach ca. 800m am Ende dem Straßenverlauf links folgen (Viehofer Platz), dem Straßenverlauf ca. 200m weiter folgen und am Ende rechts in die Schützenbahn ein-biegen und ca. 550m folgen, unter der Unterführung links in die Alfredistraße abbiegen. (*weiter siehe \**)



### Anfahrt aus Süden / Osten / Westen:

④a von der A40 aus Richtung Duisburg: Anschlussstelle (23) E-Zentrum in Richtung E-Zentrum (Ost) abfahren, der Helbingstr. / Bernestr. ca. 800m folgen (rechte Fahrspur) dritte Straße rechts in die Alfredistraße abbiegen. (*weiter siehe \**)

④b von der A40 aus Richtung Dortmund: Autobahndreieck (31) E-Ost in Richtung E-Hutrop abfahren und dem Straßenverlauf folgen, an der großen Kreuzung rechts auf die Steeler Straße abbiegen und dem Straßenverlauf ca. 900 m folgen, an der zweiten großen Kreuzung auf die Bernestr. rechts abbiegen, zweite wieder rechts in die Alfredistraße (*weiter siehe \**)



 Blitzer

⑤ von der A52 aus Richtung Düsseldorf: Anschlussstelle (29) Essen-Süd in Richtung Essen-Zentrum abfahren, dem Straßenverlauf ca. 860m folgen, an der Kreuzung weiter geradeaus auf die Richard-Wagner-Straße später Bernestr., dieser ca. 2,1km folgen nach Kreuzung der A40 (rechte Fahrspur benutzen) dritte Straße rechts in die Alfredistraße abbiegen. (*weiter siehe \**)

\* der Alfredistraße ca. 300m bis zur nächsten Einmündung folgen,

- ca. 20m geradeaus in die Engelbertstraße und rechts auf den Parkplatz mit Schranke abbiegen, die 1-fach-Sporthalle ist am Ende des Parkplatzes über den Schulhofzugang erreichbar oder
- rechts in die Gustav-Hicking-Straße abbiegen die 3-fach-Sporthalle befindet sich auf der linken Seite.